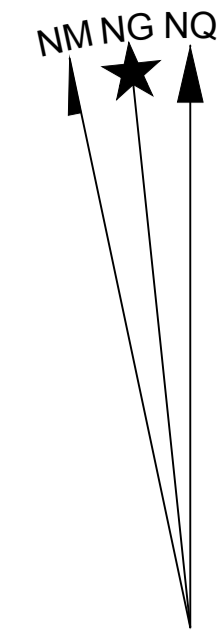


COTA SUPERIOR 934,96
 MANILHA DE 0.40
 COTA INFERIOR 934,56

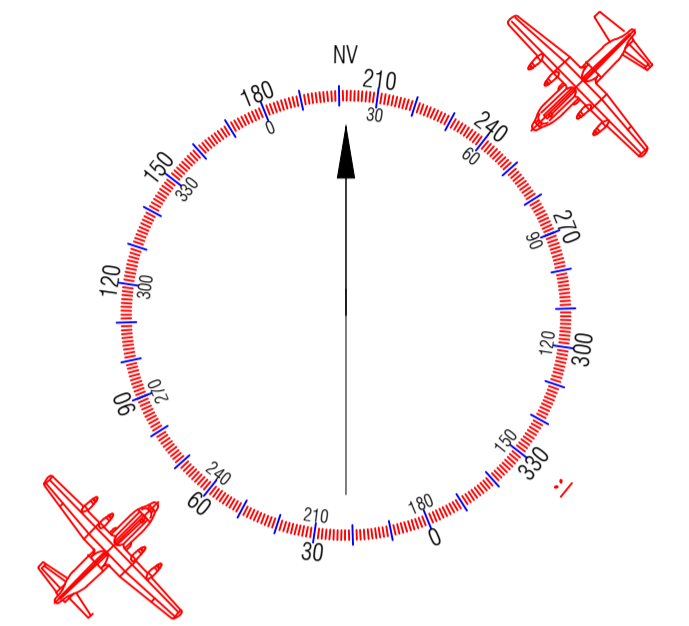
COTA SUPERIOR 933,95
 MANILHA DE 0.40
 COTA INFERIOR 933,55

COTA SUPERIOR 934,29
 MANILHA DE 0.40
 COTA INFERIOR 933,89



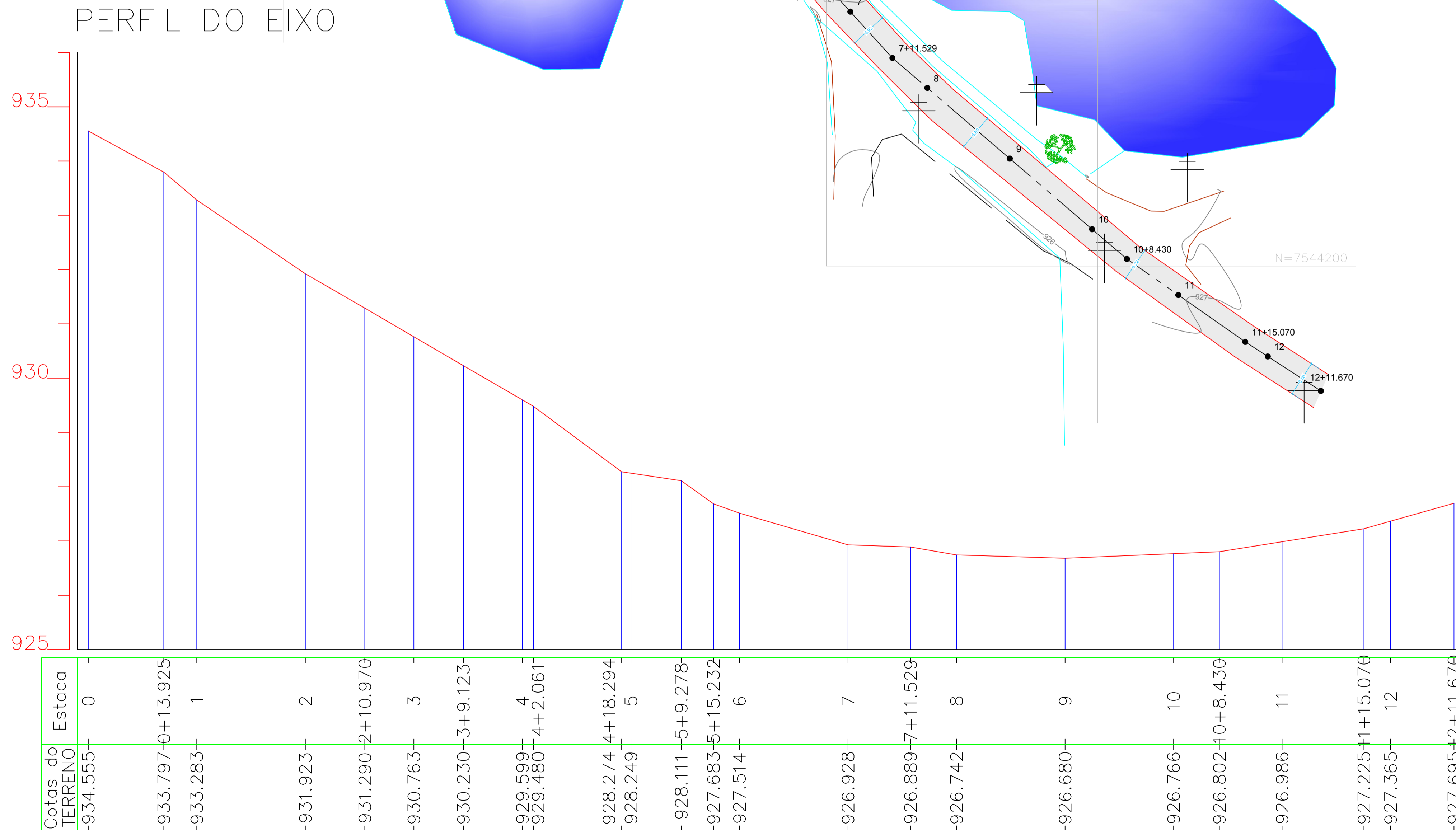
PROJEÇÃO UNIVERSAL TRANSVERSA
 DE MERCATOR - UTM
 SGR: SIRGAS 2000
 MC: 45° W

VÉRTICE:
 Lat: 22°11'40,8468" S
 Long: 46°43'27,2017" W
 K: 0,99999034
 CM: 0°39'05,4178"
 Declinação Magnética de: -21°37'19"
 na data: 27/04/18
 com variação anual de: -0°07'46"



LEGENDA

- PLACA SINAL. EXISTENTE
- POSTE
- LIMITE ASFALTO
- SARJETA EXISTENTE



ESCALA: VIDE PLANTA	LEVANTAMENTO TOPOGRÁFICO	FOLHA: 01/05
PROJETO: REVITALIZAÇÃO DA VICINAL MUNICIPAL ALBERTO BARTHOLOMEI TRECHO 2		
PROPRIETÁRIO: MUNICÍPIO DE ESPÍRITO SANTO DO PINHAL		
LOCAL: ESP-020 VICINAL MUNICIPAL ALBERTO BARTHOLOMEI, ESPÍRITO SANTO DO PINHAL - SP		
SITUAÇÃO SEM ESCALA: <div style="text-align: center;">Vide Implantação</div>	<p style="font-size: small;">SERGIO DEL BIANCHI JUNIOR PREFEITO MUNICIPAL DE ESPÍRITO SANTO DO PINHAL C.O.C.: 45.290.418/0001-19</p> <p style="font-size: small;">AUTOR DO PROJETO: Kélio W. B. Franco Engenheiro Civil - CREA SP 5068445/19</p> <p style="font-size: small;">Data: MAIO/2018 A.R.T. nº: 28027230180507686</p>	
ÁREAS: Extensão do trecho.....251,67 m		