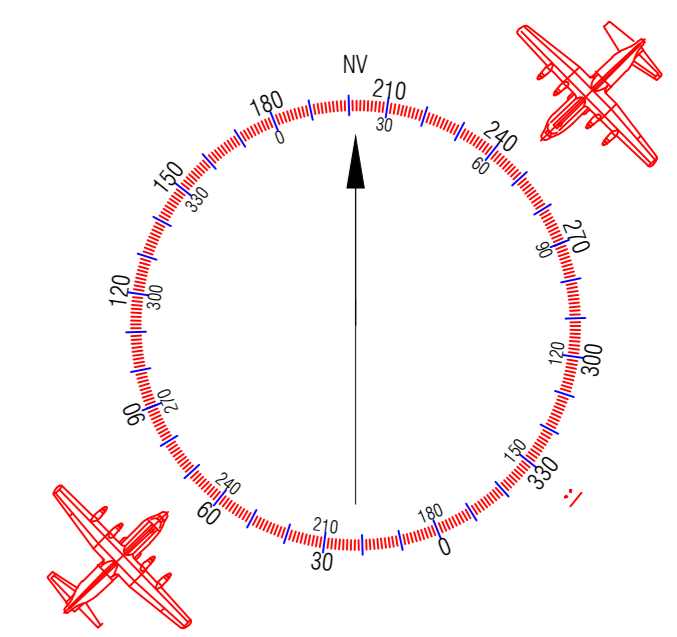


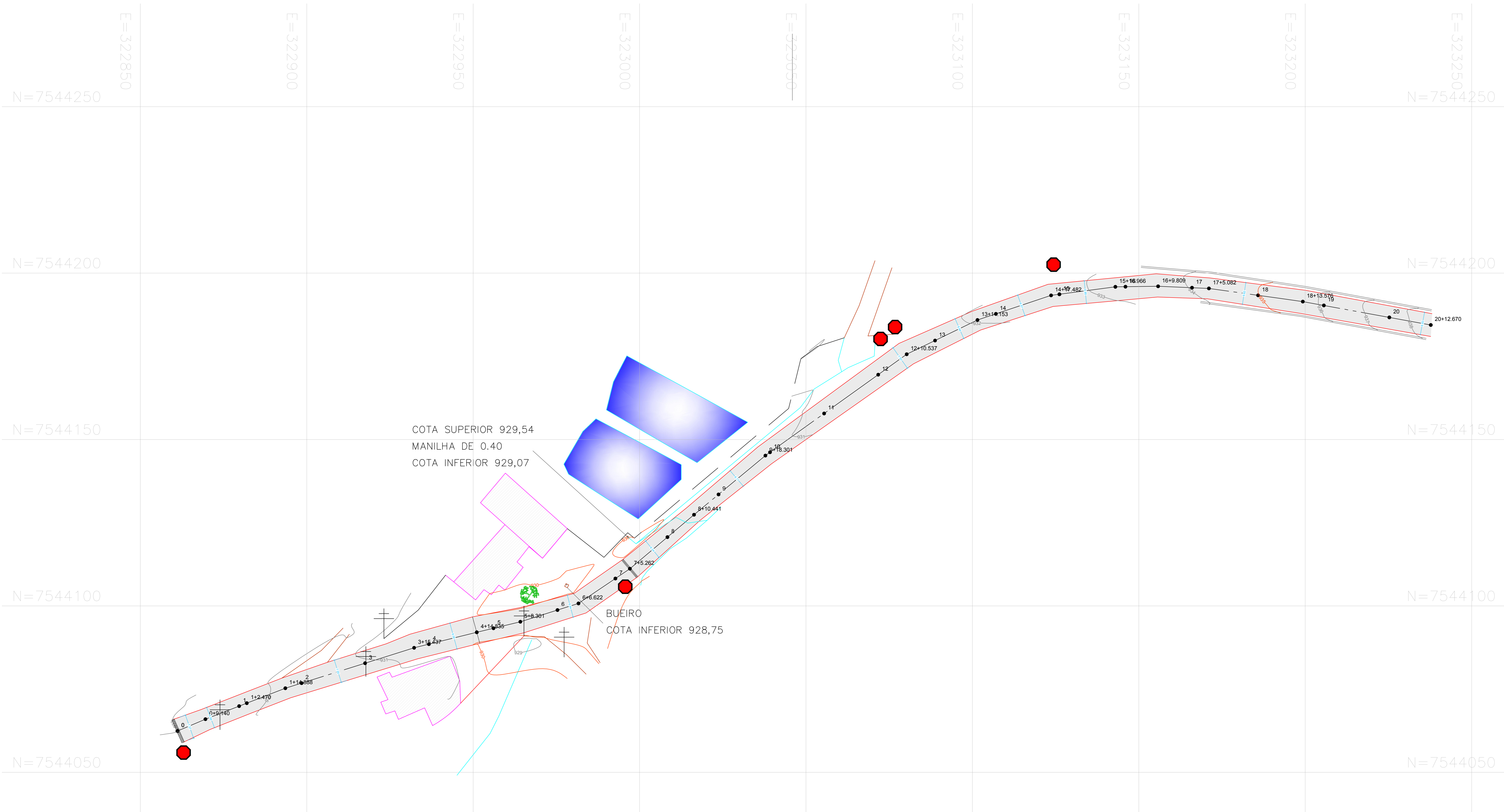
PROJEÇÃO UNIVERSAL TRANSVERSA
DE MERCATOR - UTM
SGR: SIRGAS 2000
MC: 45° W

VÉRTICE:
Lat: 22°11'40,8468" S
Long: 46°43'27,2017" W
K: 0,99999034
CM: 0°30'05,4178"
Declinação Magnética de: -21°37'19"
na data: 27/04/18
com variação anual de: -0°07'46"

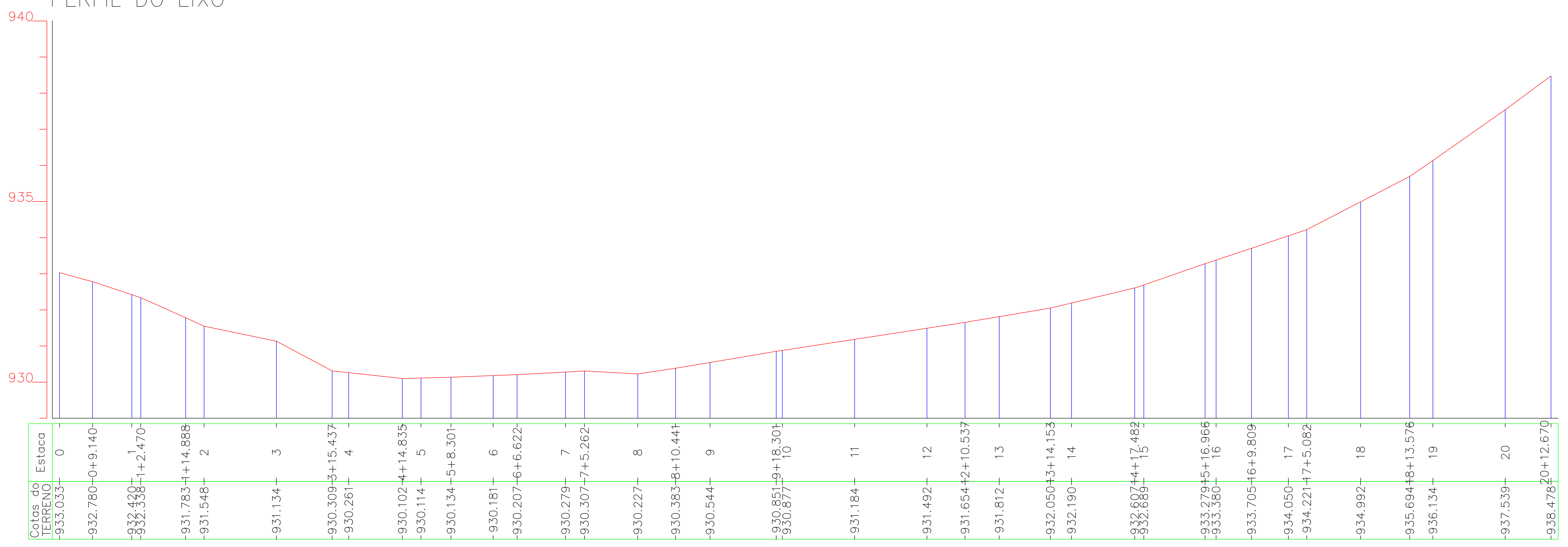


LEGENDA

- PLACA SINAL EXISTENTE
- ⊕ POSTE
- LIMITE ASFALTO
- ▨ SARJETA EXISTENTE
- ▨ LOMBADA EXISTENTE



PERFIL DO EIXO



ESCALA: VIDE PLANTA	LEVANTAMENTO TOPOGRÁFICO	FOLHA: 01/04
PROJETO: REVITALIZAÇÃO DA VICINAL MUNICIPAL ALBERTO BARTHOLOMEI TRECHO 2		
PROPRIETÁRIO: MUNICÍPIO DE ESPÍRITO SANTO DO PINHAL		
LOCAL: ESP-020 VICINAL MUNICIPAL ALBERTO BARTHOLOMEI, ESPÍRITO SANTO DO PINHAL - SP		
SITUAÇÃO SEM ESCALA:		
Vide Implantação	<small>SEBASTIÃO DOS SANTOS JUNIOR PROFESSOR MUNICIPAL DE ESPÍRITO SANTO DO PINHAL C.O.C. 46.200.458/11</small>	
ÁREAS:	<small>ALFONSO DO PRADO Engenheiro Civil - CREA SP 068440/19</small>	
Extensão do trecho:.....	412,67 m	
<small>Data: MAIO/2018 A.R.T. nº: 28627230180507686</small>		