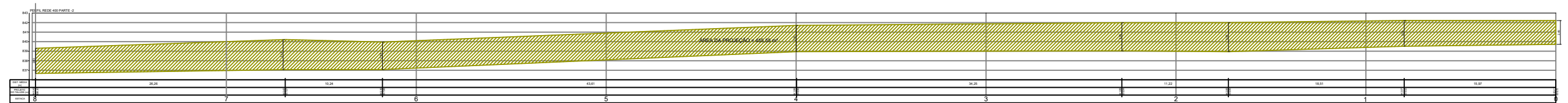
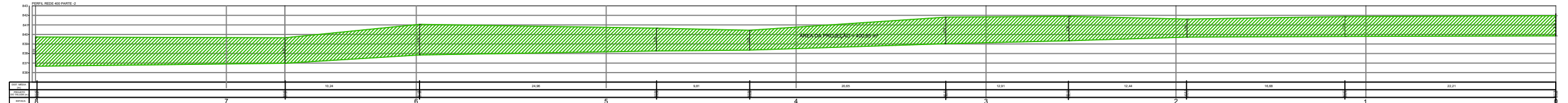


SEÇÕES LONGITUDINAIS
ESCALA 1:150

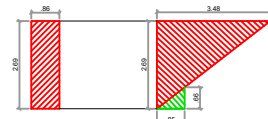


SEÇÃO 1

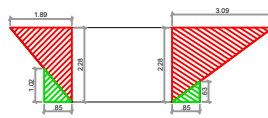


SEÇÃO 2

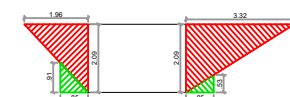
SEÇÕES TRANSVERSAIS
ESCALA 1:75



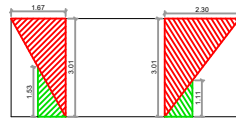
ESTACA 00



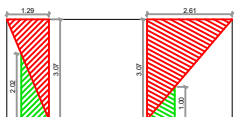
ESTACA 01



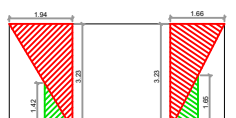
ESTACA 02



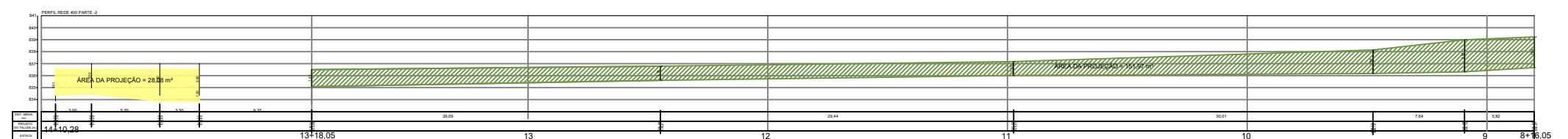
ESTACA 03



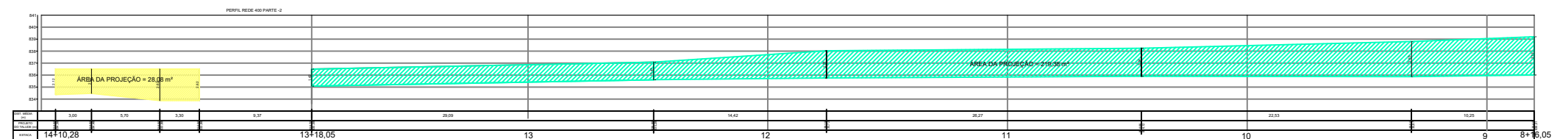
ESTACA 04



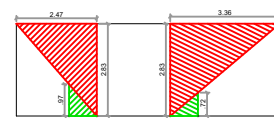
ESTACA 05



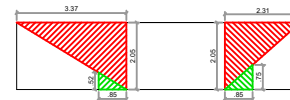
SEÇÃO 3



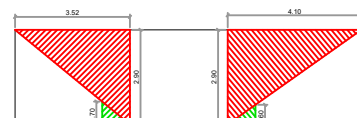
SEÇÃO 4



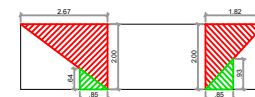
ESTACA 06



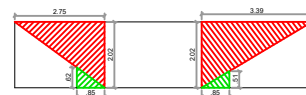
ESTACA 09



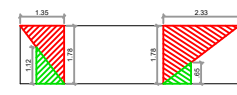
ESTACA 07



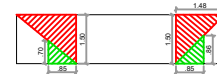
ESTACA 10



ESTACA 08



ESTACA 11



ESTACA 12

LEGENDA
 CORTE
 ATERRO

QUADRO DE CORTE E ATERRO - 00			
ESTACA	ÁREA (m²)	DISTÂNCIA (m)	m³
CORTE	0,27	20	5,40
ATERRO	6,99	20	139,80

QUADRO DE CORTE E ATERRO - 03			
ESTACA	ÁREA (m²)	DISTÂNCIA (m)	m³
CORTE	1,12	20	22,40
ATERRO	5,96	20	119,20

QUADRO DE CORTE E ATERRO - 06			
ESTACA	ÁREA (m²)	DISTÂNCIA (m)	m³
CORTE	0,71	20	14,20
ATERRO	8,24	20	164,80

QUADRO DE CORTE E ATERRO - 09			
ESTACA	ÁREA (m²)	DISTÂNCIA (m)	m³
CORTE	0,54	20	10,80
ATERRO	5,82	20	116,40

QUADRO DE CORTE E ATERRO - 12			
ESTACA	ÁREA (m²)	DISTÂNCIA (m)	m³
CORTE	0,65	20	13,00
ATERRO	2,48	20	49,60

QUADRO DE CORTE E ATERRO - 01			
ESTACA	ÁREA (m²)	DISTÂNCIA (m)	m³
CORTE	0,69	20	13,80
ATERRO	5,67	20	113,40

QUADRO DE CORTE E ATERRO - 04			
ESTACA	ÁREA (m²)	DISTÂNCIA (m)	m³
CORTE	1,27	20	25,40
ATERRO	5,99	20	119,80

QUADRO DE CORTE E ATERRO - 07			
ESTACA	ÁREA (m²)	DISTÂNCIA (m)	m³
CORTE	0,54	20	10,80
ATERRO	11,05	20	221,00

QUADRO DE CORTE E ATERRO - 10			
ESTACA	ÁREA (m²)	DISTÂNCIA (m)	m³
CORTE	0,66	20	13,20
ATERRO	4,48	20	89,60

QUADRO DE CORTE E ATERRO GERAL		
ESTACA	CORTE	ATERRO
00	5,40	139,80
01	13,80	113,40
02	12,00	110,20
03	22,40	119,20
04	2,54	119,80
05	26,00	116,20
06	14,20	164,80
07	10,80	221,00
08	9,40	123,80
09	10,80	116,40
10	13,20	89,60
11	14,80	65,20
12	13,00	49,60
TOTAL	168,34	1549,00

REV.	DESCRIÇÃO	DATA	POR	APROV.
01	REVISÃO DE PROJETO	24/05/2019	ELTON	
00	EMISSIONAL	04/04/2019	ELTON	

ESTE DOCUMENTO É DE PROPRIEDADE DA PREFEITURA MUNICIPAL E NÃO PODE SER REPRODUZIDO OU USADO PARA QUALQUER FINALIDADE DIFERENTE DAQUELA PARA A QUAL ESTÁ SENDO FORNECIDO

SERGIO BANDEI
 Prefeito do Município de Espírito Santo do Pinhal

ELTON RITTOCH MAEDA
 CREA 17052/2019

PREFEITURA MUNICIPAL DE ESPIRITO SANTO DO PINHAL

PROJETO PARA EXECUÇÃO DE PAVIMENTAÇÃO E CANAL DE ÁGUAS PLUVIAIS, ESPIRITO SANTO DO PINHAL - SP

AV. ROMUALDO DE SOUZA BRITO, BAIRRO JD ESPIRITO SANTO, ESPIRITO SANTO DO PINHAL - SP

DRENAÇÃO URBANA - CANAL A CEU ABERTO - SEÇÕES

RESPONSÁVEL	ELTON RITTOCH MAEDA	PROJETO	0000008130801	DESENHO	ELTON MAEDA	REVISÃO	
ESCALA	INDICADA	DATA	24/05/2019	INDICADA	REV.	04/04	01