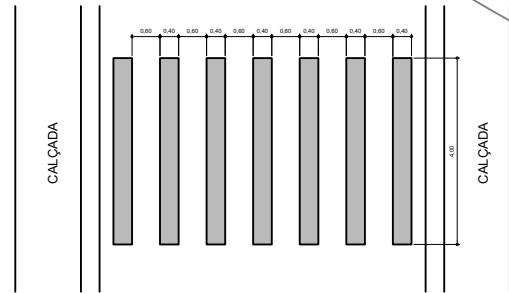
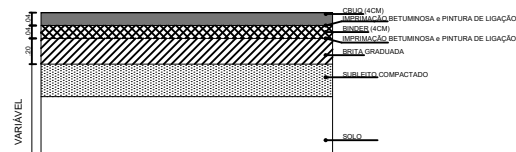


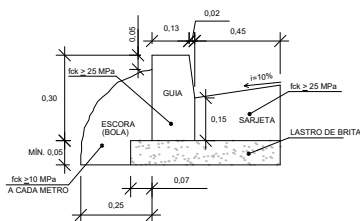
DETALHE "1"
SIESC
FAIXA DE PEDESTRE E FAIXA DE RETENÇÃO



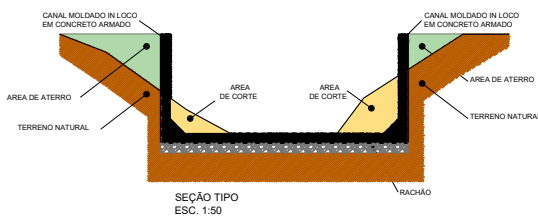
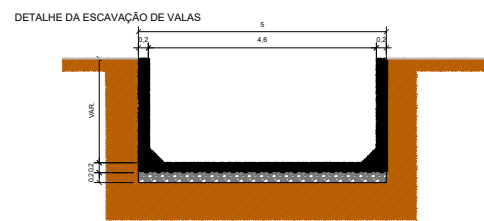
DRENAGEM URBANA - CANALIZAÇÃO A CÉU ABERTO
ESCALA 1:300



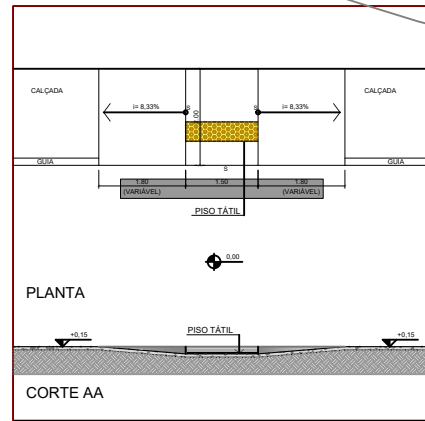
DETALHE TIPO - DEMOLIÇÃO E RECONSTRUÇÃO DE PAVIMENTO
ESCALA 1:20



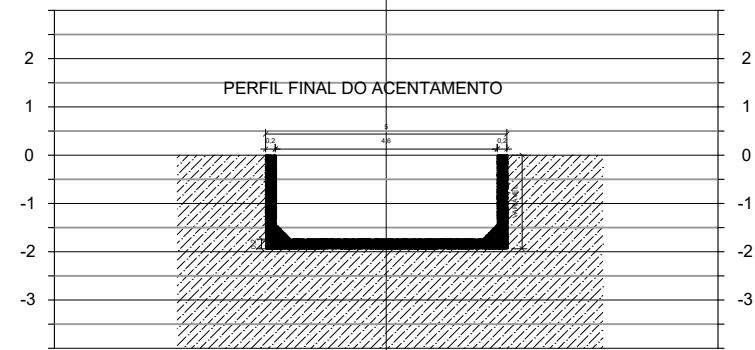
DETALHE - GUIA E SARJETA MOLDADO IN LOCO
SEM ESCALA



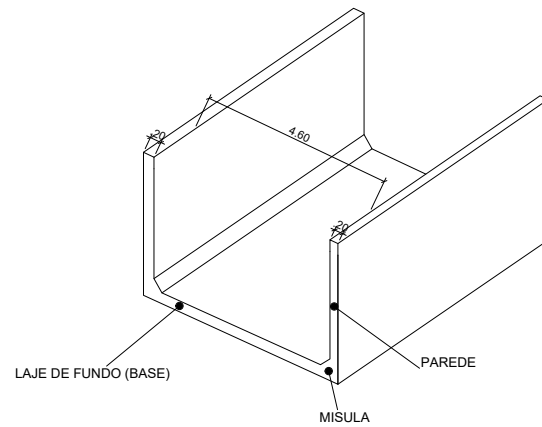
SEÇÃO TIPO
ESC. 1:50



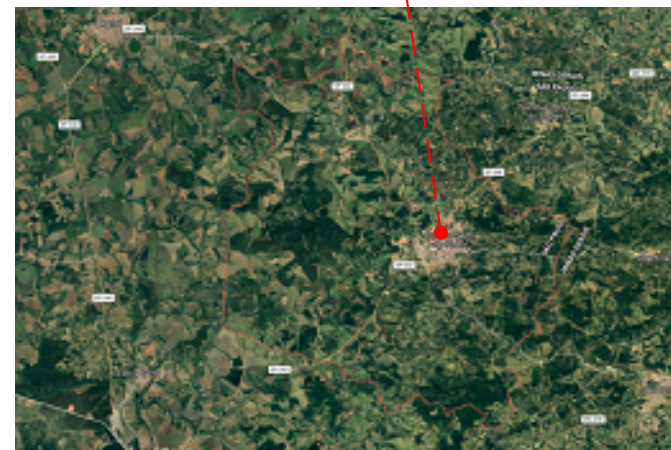
REBAIXAMENTO DE CALÇADAS (PADRÃO)
ESCALA 1:50



PERFIL TRANSVERSAL DO CANAL ABERTO EM "U"
ESC 1:50



.\SITUAÇÃO SEM ESCALA.png



LOCALIZAÇÃO
LATITUDE: 22°11'0.38"S
LONGITUDE: 46°44'49.43"O

EXECUÇÃO DE CANAL ABERTO

- TRECHO DE CANAL A EXECUTAR - 285,89 m
- ÁREA A SER ATERRADA - 252,96 m²
- ÁREA DE REMOÇÃO DE TERRA - 800,31 m²
- DEMOLIÇÃO E RECONSTRUÇÃO DE PAVIMENTO = 320,99 m²
- DEMOLIÇÃO E RECONSTRUÇÃO DE GUIA E SARJETA MOLDADO IN LOCO = 87,87 m
- PINTURA DE FAIXA DE PEDESTRE = 24,00 m²
- CONSTRUÇÃO DE RAMPA DE ACESSIBILIDADE MOLDADO IN LOCO = 01 UNIDADE

REV	DESCRIÇÃO	DATA	POR	APROV
01	REVISÃO DE PROJETO	07/08/2019	HERNANI	
00	EMISSÃO INICIAL	17/07/2019	HERNANI	

ESTE DOCUMENTO É DE PROPRIEDADE DA PREFEITURA MUNICIPAL E NÃO PODE SER REPRODUZIDO OU USADO PARA QUALQUER FINALIDADE DIFERENTE DAQUELA PARA A QUAL ESTÁ SENDO FORNECIDO.

SERGIO BIANCHI
Prefeito do Município de Espírito Santo do Pinhal

LIA FALSIN
DESA 10081008101

PREFEITURA MUNICIPAL DE ESPÍRITO SANTO DO PINHAL

PROJETO PARA EXECUÇÃO DE PAVIMENTAÇÃO E CANAL DE ÁGUAS PLUVIAIS, ESPÍRITO SANTO DO PINHAL - SP

AV. ROMUALDO DE SOUZA BRITO, BAIRRO JD ESPÍRITO SANTO, ESPÍRITO SANTO DO PINHAL - SP

DRENAGEM URBANA - CANALIZAÇÃO A CÉU ABERTO

RESPONSÁVEL	PROJETO	DESENHO	APROV
LIA FALSIN	2807230190084504	HERNANI SILVA	
INDICADA	PROJETO		01/02
DATA	PROJETO		01