
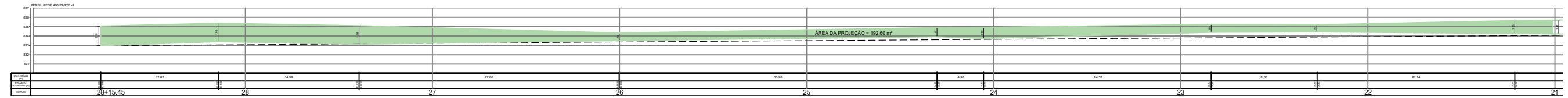



SEÇÃO 1



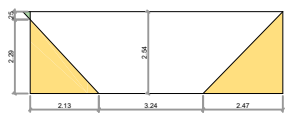
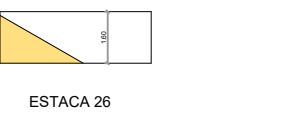
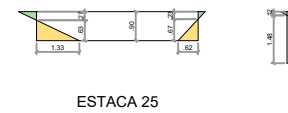
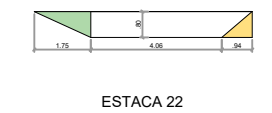
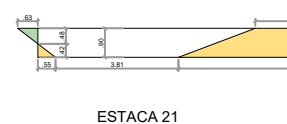
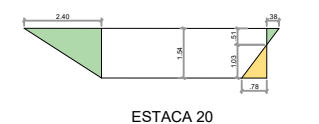
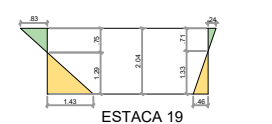
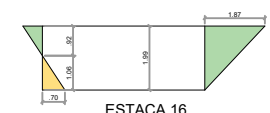
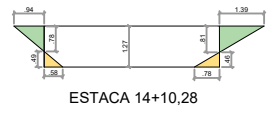
SEÇÃO 1



QUADRO DE CORTE E ATERRO - 15				QUADRO DE CORTE E ATERRO - 16				QUADRO DE CORTE E ATERRO - 17				QUADRO DE CORTE E ATERRO - 18				QUADRO DE CORTE E ATERRO - 19				QUADRO DE CORTE E ATERRO - 20				QUADRO DE CORTE E ATERRO - 21			
ESTACA	ÁREA (m²)	DISTÂNCIA (m)	m³	ESTACA	ÁREA (m²)	DISTÂNCIA (m)	m³	ESTACA	ÁREA (m²)	DISTÂNCIA (m)	m³	ESTACA	ÁREA (m²)	DISTÂNCIA (m)	m³	ESTACA	ÁREA (m²)	DISTÂNCIA (m)	m³	ESTACA	ÁREA (m²)	DISTÂNCIA (m)	m³	ESTACA	ÁREA (m²)	DISTÂNCIA (m)	m³
CORTE	0,32	16,50	5,28	CORTE	1,40	12,94	18,12	CORTE	0,37	34,74	12,85	CORTE	0,69	14,35	9,90	CORTE	1,11	22,03	24,45	CORTE	1,23	45,04	55,40	CORTE	0,40	27,37	10,95
ATERRO	0,93	16,50	15,35	ATERRO	0,07	12,94	0,91	ATERRO	2,13	34,74	74,00	ATERRO	2,29	14,35	32,86	ATERRO	0,66	22,03	14,54	ATERRO	0,40	45,04	18,02	ATERRO	1,95	27,37	53,37
QUADRO DE CORTE E ATERRO - 22				QUADRO DE CORTE E ATERRO - 23				QUADRO DE CORTE E ATERRO - 24				QUADRO DE CORTE E ATERRO - 25				QUADRO DE CORTE E ATERRO - 26				QUADRO DE CORTE E ATERRO - 27							
ESTACA	ÁREA (m²)	DISTÂNCIA (m)	m³	ESTACA	ÁREA (m²)	DISTÂNCIA (m)	m³	ESTACA	ÁREA (m²)	DISTÂNCIA (m)	m³	ESTACA	ÁREA (m²)	DISTÂNCIA (m)	m³	ESTACA	ÁREA (m²)	DISTÂNCIA (m)	m³	ESTACA	ÁREA (m²)	DISTÂNCIA (m)	m³	ESTACA	ÁREA (m²)	DISTÂNCIA (m)	m³
CORTE	26,81	21,73	582,58	CORTE	0,38	22,83	8,68	CORTE	0,95	22,67	21,54	CORTE	1,05	18	18,90	CORTE	0,63	12,48	7,86	CORTE	1,92	12,47	14,80	CORTE	0	0	0
ATERRO	0,15	21,73	3,26	ATERRO	0,70	22,83	15,98	ATERRO	0,12	22,67	2,72	ATERRO	1,15	18	20,70	ATERRO	0,10	12,48	1,25	ATERRO	0	0	0	ATERRO	0	0	0

SEÇÕES TRANSVERSAIS ESCALA 1:75

LEGENDA  
 CORTE  
 ATERRO



QUADRO DE CORTE E ATERRO GERAL (m³)		
ESTACA	CORTE	ATERRO
15	5,28	15,35
16	18,12	0,91
17	12,85	74,00
18	9,90	32,86
19	24,45	14,54
20	55,40	18,02
21	19,95	53,37
22	582,58	3,26
23	8,68	15,98
24	21,54	2,72
25	18,90	20,70
26	7,86	1,25
27	14,80	0
TOTAL	800,31	252,96

REV.	DESCRIÇÃO	DATA	FOR	APROV.
01	REVISÃO DE PROJETO	07/08/2019	HERNANI	
00	EMISSÃO INICIAL	17/07/2019	HERNANI	

ESTADO: SERGIO BIANCHI, Prefeito do Município de Espírito Santo do Pinhal; LIA FALSN, CREA 00818651/P

PREFEITURA MUNICIPAL DE ESPÍRITO SANTO DO PINHAL

PROJETO PARA EXECUÇÃO DE PAVIMENTAÇÃO E CANAL DE ÁGUAS PLUVIAIS, ESPÍRITO SANTO DO PINHAL - SP

AV. ROMUALDO DE SOUZA BRITO, BAIRRO JD ESPÍRITO SANTO, ESPÍRITO SANTO DO PINHAL - SP

DRENAGEM URBANA - CANAL A CEU ABERTO - SEÇÕES

02/02  
01