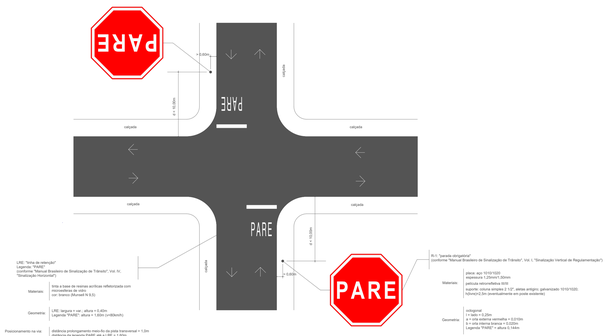

Detalhe Tipico: Sinalização vertical tipo R-1 / Sinalização Horizontal LRE e "PARE"
Esc: 1:200

LEGENDA

- a recapear / fluxos permitidos
- existente / fluxos permitidos
- linha entre trechos / sub-trechos a recapear
- T−4.1=52,0m — identificação do trecho / sub-trecho a recapear (com extensão total = m)
- sarjetão de concreto usinado (Sinapi 94293), sinalização horizontal com linha amarela
- suporte coluna simples a instalar / poste existente
- L1 L2 L3 L4 — marcação da extensão da via a recapear

Detalhe: Trechos a recapear - Vila Palmeiras
Esc: 1:500

Detalhe: Trechos a recapear - Vila Pinhal Jardim / Jardim Santa Marina
Esc: 1:500

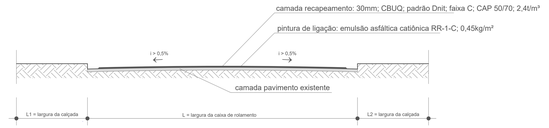

Detalhe - Secão Transversal Tipo: Recapeamento de Vias Urbanas Locais - Tráfego Leve
Esc: 1:50

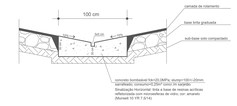

Detalhe - Secão Tipo: Sarjetão de Concreto Usinado Simples, 100x20 cm (SINAPI-94293)
Esc: 1:25

RESUMO: QUANTIDADES TOTAIS - RECAPEAMENTO E SINALIZAÇÃO

Nº	Objeto	Area / Compr. (m² / m)
I	Recapeamento Asfáltico: (1) + (4)	9.285,2m²
II	Sinalização Viária Horizontal - pintura: (2) + (5)	204,9m²
III	Sinalização Viária Vertical - placas e suportes CS: (3) + (6)	
a)	placas de sinalização	5,15m²
b)	suportes coluna simples D 2 1/2"	32,0m

NOTAS:
1 - na sinalização viária horizontal, indicam-se apenas os sinais a executar ou a reforçar.
2 - na sinalização viária vertical, todas as placas e/ou suportes, quando existentes, têm esta condição assinalada junto à sua indicação no diagrama de quantidades.
3 - as placas e/ou suportes referidos no item anterior não são computados nas tabelas de quantidades.
4 - LBO = linha de bordo; branca (Munsell N 9,5); h0,10m / LFO-3 = linha dupla contínua; amarela (Munsell 10YR - 7,5/14); h0,10m a d=0,10m.
5 - os sarjetões serão sinalizados com linta a base de resinas acrílicas refletorizada com microesferas de vidro; cor amarelo (Munsell 10YR - 7,5/14).

4: QUANTIDADES - ÁREAS DE RECAPEAMENTO POR TRECHO

Trecho	Rua	Extensão (m)	Largura Média (m)	Area (m²)
Bairro:	VILA PALMEIRAS			
T-4	Cotinha Boreli			835,0m²
	T-4.1	52,0m	7,3m	379,6m²
	T-4.2	66,0m	6,9m	455,4m²
Bairro:	VILA PINHAL JARDIM / JARDIM SANTA MARINA			
T-5	José Boreli	69,5m	6,35m	441,3m²
T-6	Av. Luiz de Melo Neto			1.447,5m²
	T-6.1	80,5m	6,3m	507,0m²
	T-6.2	67,0m	6,1m	530,7m²
	T-6.3	64,0m	6,4m	409,8m²
			Subtotal (4)	2.723,8m²

5: QUANTIDADES - ÁREAS DE PINTURA DE SINALIZAÇÃO POR TRECHO

Trecho	Rua	Quantidade (m/un)	Largura/Área (m/m²)	Área (m²)
Bairro:	VILA PALMEIRAS			
T-4	Cotinha Boreli			7,7m²
	LRE	10,0m (compr. total)	0,4m (larg.)	4,4m²
	legenda "PARE"	3x	1,1m²/leg.	3,3m²
Bairro:	VILA PINHAL JARDIM / JARDIM SANTA MARINA			
T-5	José Boreli			12,2m²
	LRE	6,5m (compr. total)	0,4m (larg.)	2,6m²
	legenda "PARE"	2x	1,1m²/leg.	2,2m²
	sarjetão L=1,0m	7,4m (compr. total)	1,0m (larg.)	7,4m²
T-6	Av. Luiz de Melo Neto			43,4m²
	LRE	14,0m (compr. total)	0,4m (larg.)	5,6m²
	legenda "PARE"	3x	1,1m²/leg.	3,3m²
	sarjetão L=1,0m	34,5m (compr. total)	1,0m (larg.)	34,5m²
			Subtotal (5)	63,3m²

6: QUANTIDADES - PLACAS DE SINALIZAÇÃO/SUPORTES POR TRECHO

Trecho	Rua	Quantidade (un)	Área/Compr. (m²/m)	Área/Compr. (m²/m)
Bairro:	VILA PINHAL JARDIM / JARDIM SANTA MARINA			
T-5	José Boreli			
a)	placas de sinalização: (suporte em poste existente)			0,3m²
	R-1 "painéis obrigatórios" (subpoda / refletivo)	1x	0,30m²/placa	0,3m²
T-6	Av. Luiz de Melo Neto			
a)	placas de sinalização:			1,2m²
	A-1b "curva acentuada à direita" (suporte / refletivo)	1x	0,20m²/placa	0,2m²
	R-6c "proibido parar e estacionar" (poste / refletivo)	2x	0,15m²/placa	0,3m²
	R-6a "proibido parar e estacionar", com informação complementar (suporte / refletivo)	2x	0,35m²/placa	0,7m²
b)	suportes coluna simples:			12,0 m
	suporte coluna simples D 2 1/2" x 4,0m	3x	4,0m/suporte	12,0m
			Subtotais (6)	
a)	placas de sinalização			1,5m²
b)	suportes coluna simples			12,0 m

Município de Espirito Santo do Pinhal
Centro Administrativo "Marilza de Oliveira Gomes Pereira"
Av. Washington Luiz, 58 - Tel: (19) 3652 9099 - www.pinhal.sp.gov.br

Objeto: Infraestrutura Urbana
Recapeamento Asfáltico, Drenagem de Águas Pluviais
Sinalização Viária Horizontal e Vertical

Localidade: Ruas Vila Palmeiras / Vila Pinhal Jardim / Jardim Santa Marina
(Rua Cotinha Boreli; Rua José Boreli; Av. Luiz de Melo Neto)

Áreas: ver Tabelas	Escalas: 1:25 / 1:50 / 1:200 / 1:500	Agosto/2021	Folha 03 / 03

Resp. Legal / Resp. Técnico:

CRISTINA DO CARMO BRANDÃO BUENO DOMINGUES
Prefeita Municipal
Responsável Legal

ODILON ANTONIO LEME DA COSTA
Engenheiro Civil CREA nº 060.006-0/D-2
Responsável Técnico - Construção e Pavimentação
ART Nº 28020230211207174

VANDERLEI BARBOZA
Engenheiro Civil CREA nº 060.006-0/D-9
Responsável Técnico - Sinalização
ART Nº 28020230211207194

Aprovação:

APROVADA
Processo nº **5.503**, de **23/04/21**
Espírito Santo do Pinhal, 24/08/21

Arquiteto Paulo José Costa
CAU A nº 122.955-2 - Diretor