

TRECHO 1-10

TRECHO	ENDEREÇO	COMPRIMENTO (m)	LARGURA (m)	ÁREA (m²)
1	Rua Luiz Ciriaco Ribeiro	259,00	8,85	2292,15
2	Rua Dr. Carolino Campos Sak	67,10	8,85	593,84
3	Rua Luiz Porreca	52,00	6,20	322,40
4	Rua Antonio Peigo Sobrinho	190,00	6,80	1292,00
5	Avenida Bergamasco	206,00	6,80	1400,80
6	Rua Nagibe Jabur	160,00	8,00	1280,00
7	Rua Alfredo Vila	242,00	9,00	2178,00
8	Rua Antonio Marinelli	208,00	7,90	1643,20
9	Rua Americo Vergueiro	275,00	8,00	2200,00
10	Rua Victorio Mangili	134,00	8,00	1072,00

TRECHO 11-20

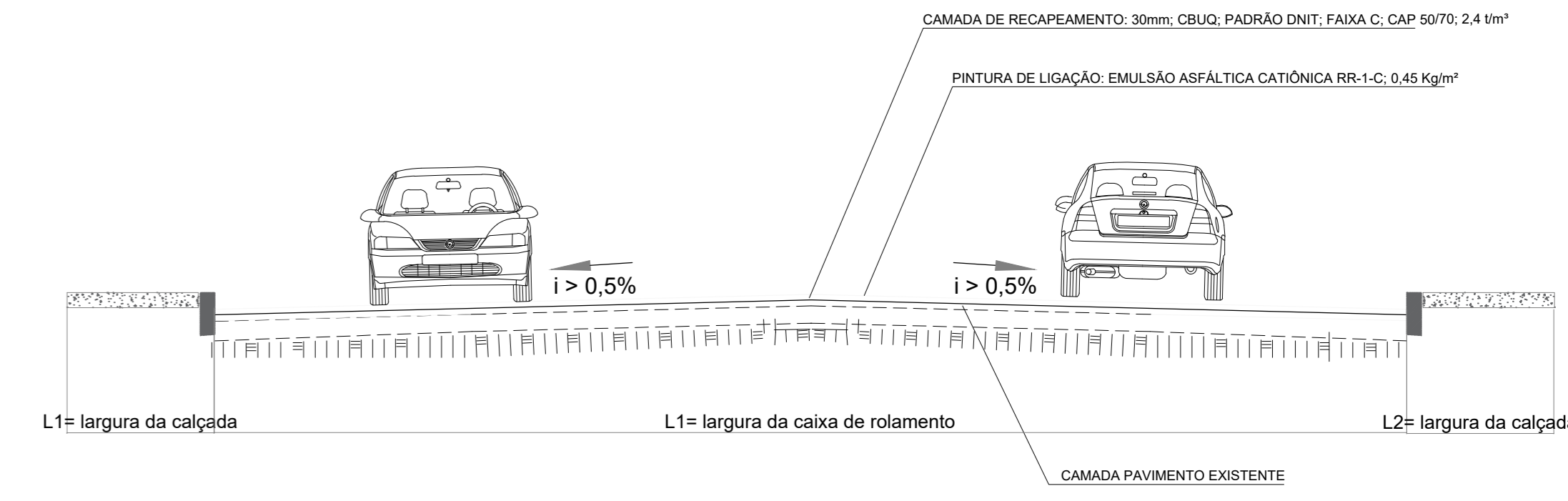
TRECHO	ENDEREÇO	COMPRIMENTO (m)	LARGURA (m)	ÁREA (m²)
11	Rua Raulofo A. Ribeiro	162,00	8,00	1296,00
12	Rua Antonio Canhadas	152,00	7,50	1140,00
13	Rua Amadeu Bizacchi	103,00	6,50	669,50
14	Rua José Antônio Coimbra	282,00	8,00	2256,00
15	Rua Pedro Martini	152,00	9,50	1444,00
16	Rua Melciades Cintra Bueno	149,00	9,80	1460,20
17	Rua José Maria Whataker	194,00	7,20	1396,80
18	Praça Joaquim Inácio Sertório	88,00	6,50	572,00
19	Rua Xavier Ribeiro	146,00	6,70	978,20
20	Rua Felice Antonio Iagalo	182,00	8,50	1547,00

TRECHO 21-30

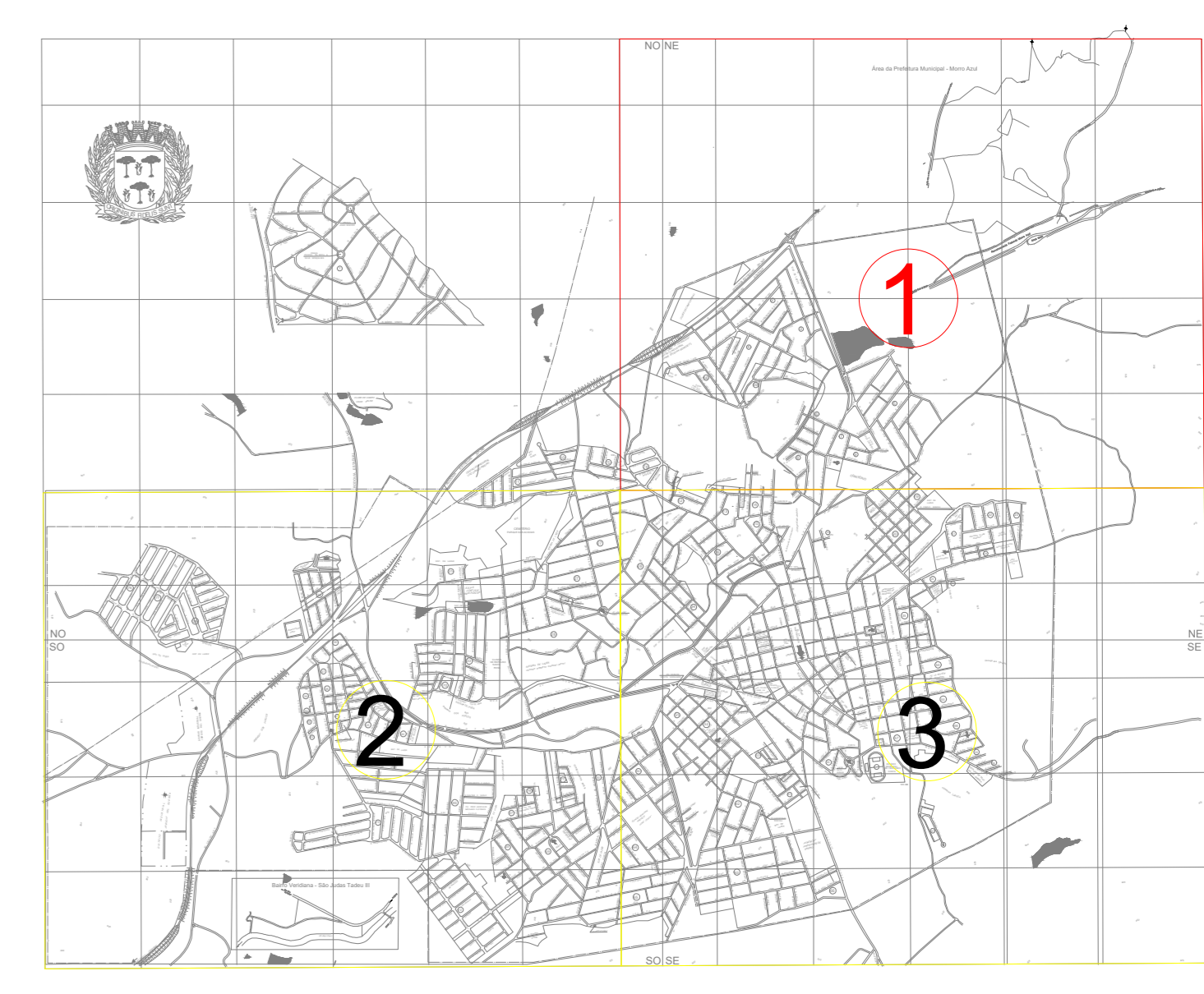
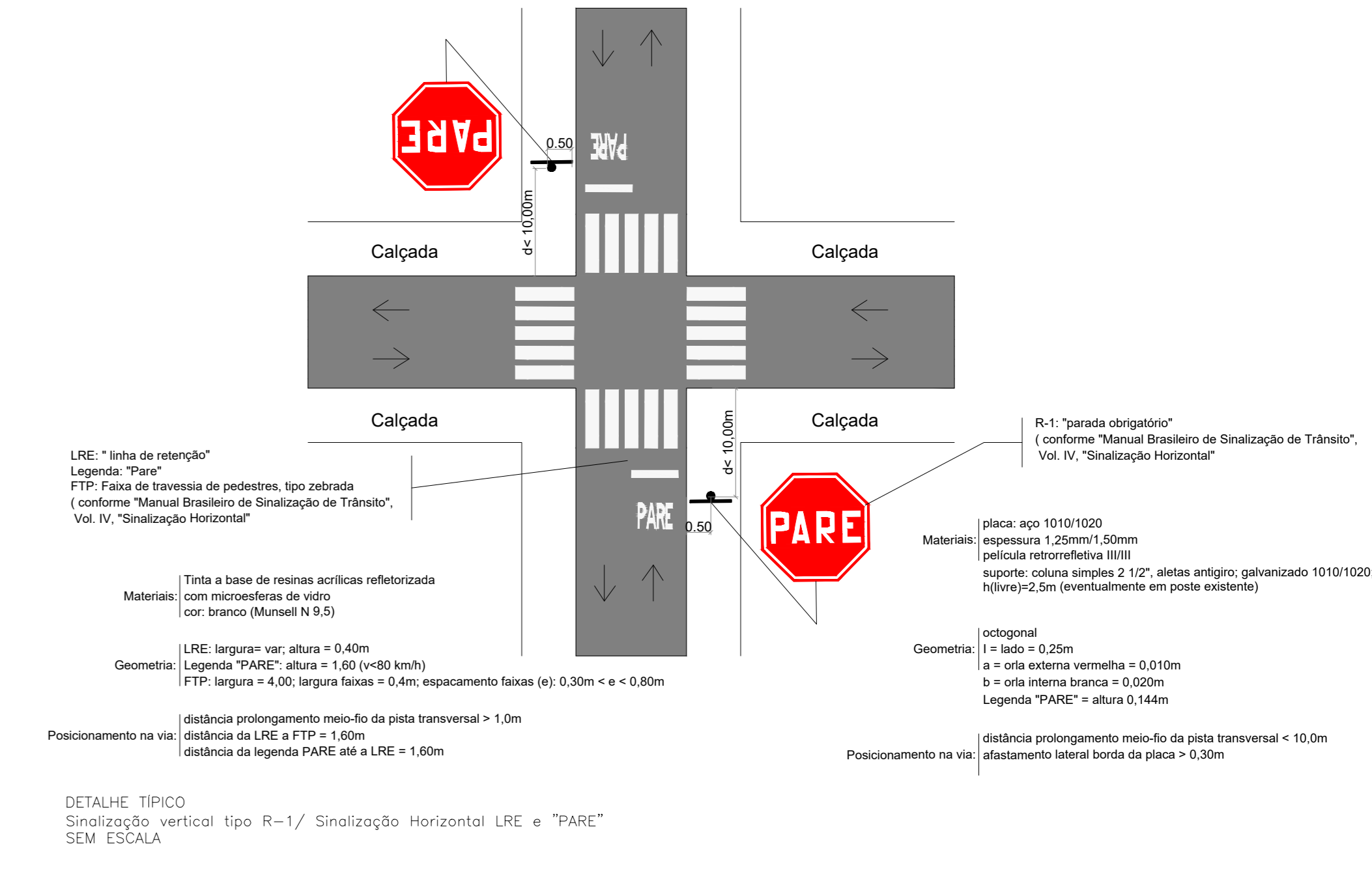
TRECHO	ENDEREÇO	COMPRIMENTO (m)	LARGURA (m)	ÁREA (m²)
21	Rua Benedito Gomes dos Santos	245,00	8,00	1960,00
22	João Batista Ruoco	180,00	8,30	1494,00
23	Rua Mario Delbin	200,00	8,30	1660,00
24	Rua Paulino de Filippi	120,00	8,85	1062,00
25	Rua Jorge Yanes	56,00	8,20	459,20
26	Rua Victorio Passarelli	183,00	8,40	1537,20
27	Rua Mario Barim	94,00	8,80	827,20
28	Rua Marcilio José Teixeira	411,00	7,70	3164,70
29	Stafano Martini	113,00	5,30	598,90
30	Rua Iolanda Porreca	233,00	7,20	1677,60

TRECHO 31-40

TRECHO	ENDEREÇO	COMPRIMENTO (m)	LARGURA (m)	ÁREA (m²)
31	Rua Pantaleão Belouze	310,00	8,20	2542,00
32	Rua dos Molas	72,00	8,50	612,00
33	Dr. João Mendes	140,00	8,00	1120,00
34	Rua Rachid Elias Sobrinho	496,00	7,60	3769,60
35	Avenida Romualdo de Souza	195,00	5,50	1072,50
36	Januário Nicolau Neto	378,00	9,30	3515,40
37	Rua Rui Barbosa	125,00	8,60	1075,00
38	Rua Gonçalves Ledo	219,00	7,60	1664,40
39	Rua Amaldéu Machado Florence	468,00	7,00	3276,00
40	Rua Francisco Vergueiro (Ponte e Caetano Janini)	665,00	8,10	5386,50



SEÇÃO TRANSVERSAL TIPO  
Recapetimento de Vias Urbanas Locais - Tráfego Leve  
SEM ESCALA



ARTICULAÇÃO DAS FRANCHAS

Município de Espírito Santo do Pinhal Folha 1/3

Objeto:  
Infraestrutura Urbana  
Recapetimento Asfáltico, Sinalização Viária Horizontal e Vertical

Local: Diversos ruas  
Espírito Santo do Pinhal - SP.

Prefeita Municipal: Cristina do Carmo Brandão Bueno Domingues  
Responsável Legal

Eng. Responsável: Newton C. de Negreiro  
CREA: 506062642

ART n.º 28027230220565895

Data:  
Maio /2.022