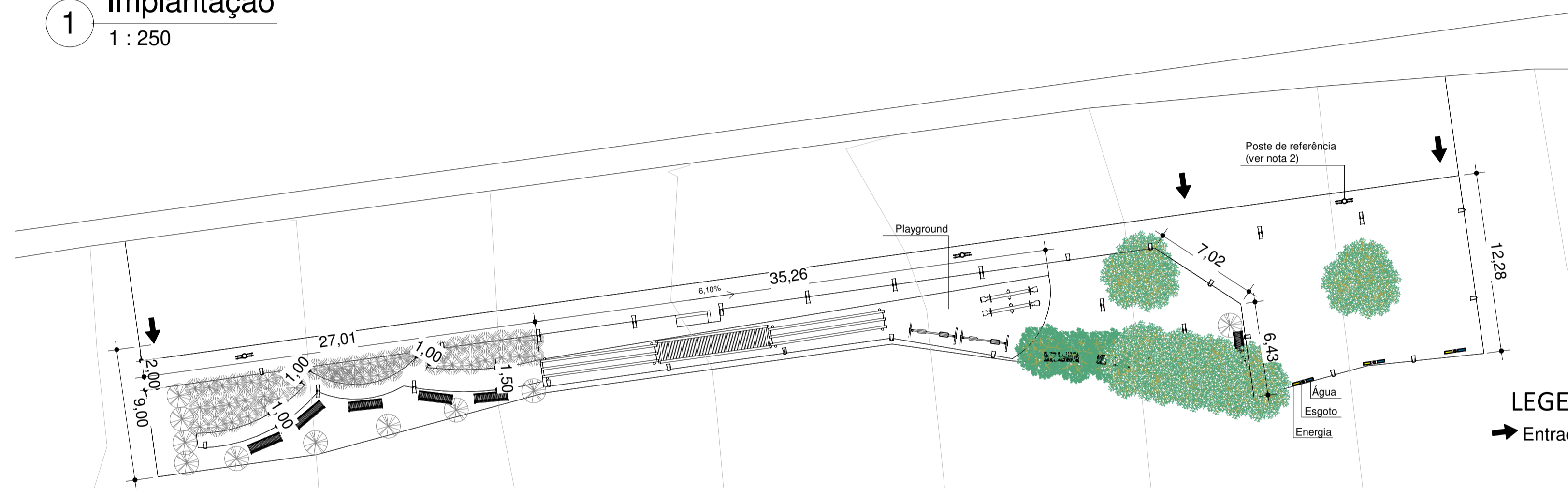





1 Implantação
1 : 250



2 Planta baixa
1 : 250



3 Elevação Norte
1:200



4 Elevação Leste
1:100



5 Elevação Oeste
1:100

LEGENDA

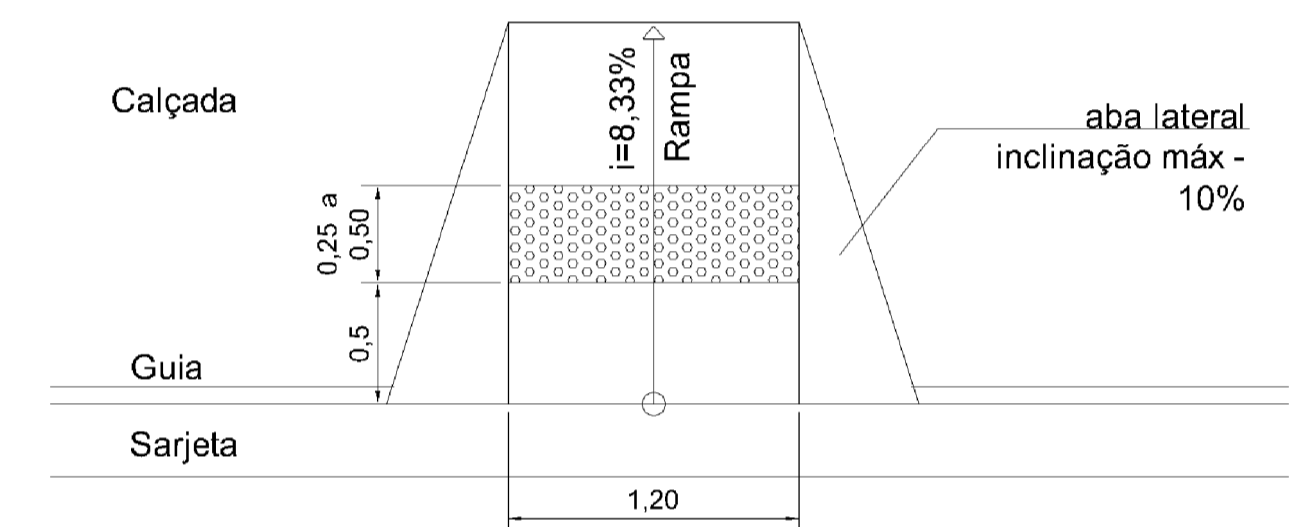
- TERRENO
- COLCHÃO DE AREIA (96,13 m²)
- GRAMA (273,13 m²)
- PAVIMENTO INTERTRAVADO (394,73 m²)
- PAVIMENTO ASFÁLTICO
- ARBUSTOS (47 un.)
- PATA DE VACA (10 un.)
- IPÊ AMARELO (3 un.)
- MANACÁ-DA-SERRA (6 un.)
- POSTES DE LUZ (26 un.)
- BANCOS (10 un.)

LEGENDA
→ Entradas com Acessibilidade

NOTAS:

1. Os foodtrucks, as mesas e cadeiras inseridas no projeto não estão inclusos no escopo de fornecimento da obra;
2. O poste indicado na planta baixa com linha de chamada foi utilizado como referência para a locação do projeto;
3. A acessibilidade é contemplada em todos os pontos do projeto.

DETALHE DAS ENTRADAS DE ACESSIBILIDADE



PREFEITURA MUNICIPAL DE ESPÍRITO SANTO DO PINHAL

00	Emissão Inicial	07/06/2022
Revisão	Descrição	Data

Projeto Básico e Acessib.

OBRA
Construção de Praça

PROPRIETÁRIO
Município Espírito Santo do Pinhal

LOCAL
Conjunto Habitacional Helio Vergueiro Leite

ASSUNTO
Implantação, Planta Baixa e Elevações

RESPONSÁVEL TÉCNICO
Thalles Coquieri Pancrácio | CREA: 5070466898

ART	DATA	FORMATO	ESCALA	FOLHA
28027230220898412	07/06/2022	A1	1 : 250	3/5