

E 313.500,000 m

E 316.500,000 m

E 319.500,000 m

E 322.500,000 m

E 325.500,000 m

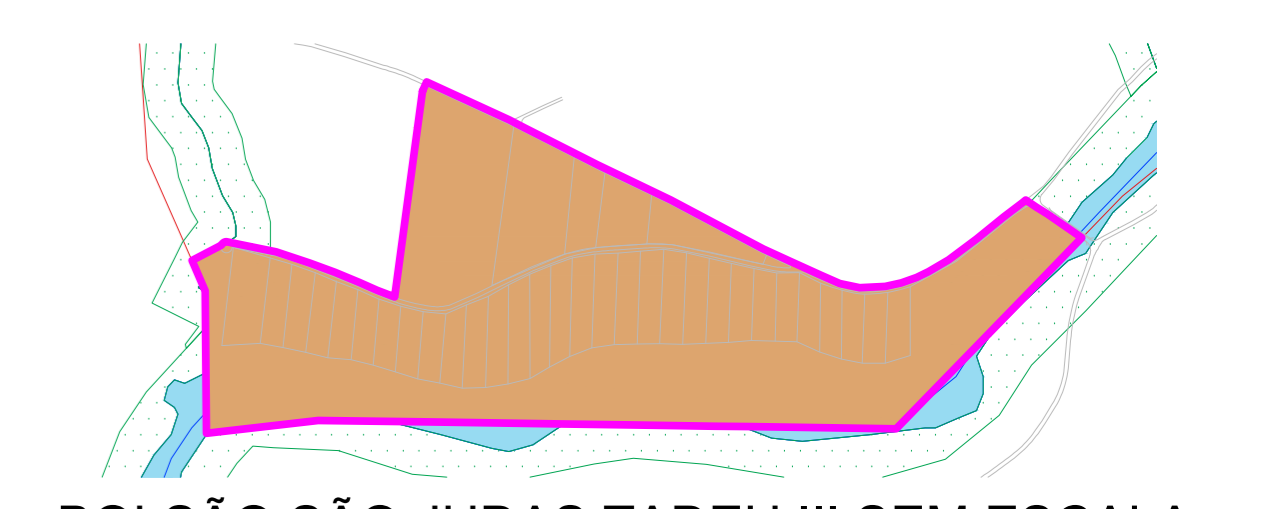
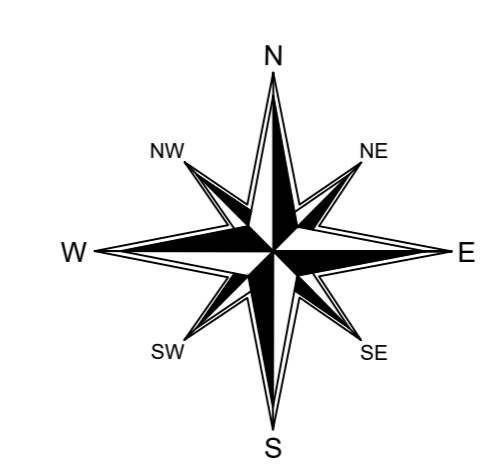
N 7.549.500,000 m

N 7.546.500,000 m

N 7.543.500,000 m

N 7.540.500,000 m

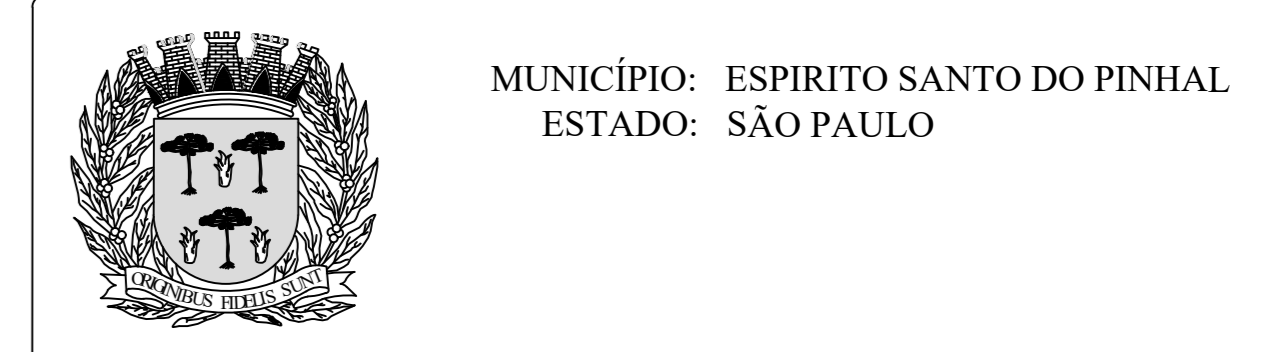
- LEGENDA**
- MAC. DE ADENSAMENTO PREFER. I
 - MAC. DE ADENSAMENTO PREFER. II
 - MAC. DE ADENSAMENTO RESTRITO I
 - MAC. DE ADENSAMENTO RESTRITO II
 - MAC. DE ADENSAMENTO RESTRITO III
 - MAC. ESTRITAMENTE RESIDENCIAL
 - MAC. CORREDOR URBANO-TERRITORIAL
 - MAC. INDUSTRIAL
 - MAC. ESPECIAL DE INTERESSE SOCIAL
 - MAC. INTERESSE HIST, ART. E PAISAG.
 - MAC. PROTEÇÃO AMBIENTAL
 - MAC. RURAL
 - MAC. ESPECIAL
 - MAC. INSTITUCIONAL
 - MAC. ÁREAS VERDES E DE LAZER
 - MAC COND. A DIRETRIZ DA CPRM
 - LIMITE MUNICIPAL (IBGE 2022)
 - PERÍMETRO URBANO
 - HIDROGRAFIA
 - PERIMETRAL



BOLSÃO SÃO JUDAS TADEU III SEM ESCALA

MAPA GEORREFERENCIADO
ANEXO 13 - MAPA DE MACROZONAMENTO

FOLHA
04/05



MUNICÍPIO: ESPÍRITO SANTO DO PINHAL
ESTADO: SÃO PAULO

ESCALA: 1:15.000
DATA: 21/11/2024

QUADRO DE ÁREAS E PERÍMETROS:
PERÍMETRO URBANO
ÁREA: 34.613.485,74 m²
PERÍMETRO MUNICIPAL
ÁREA: 389.253.014,84 m²

DADOS GEODÉSICOS:
DATUM SIRGAS - 2000 (UTM)
FUSO - 23S

QUADRO DE ASSINATURAS: