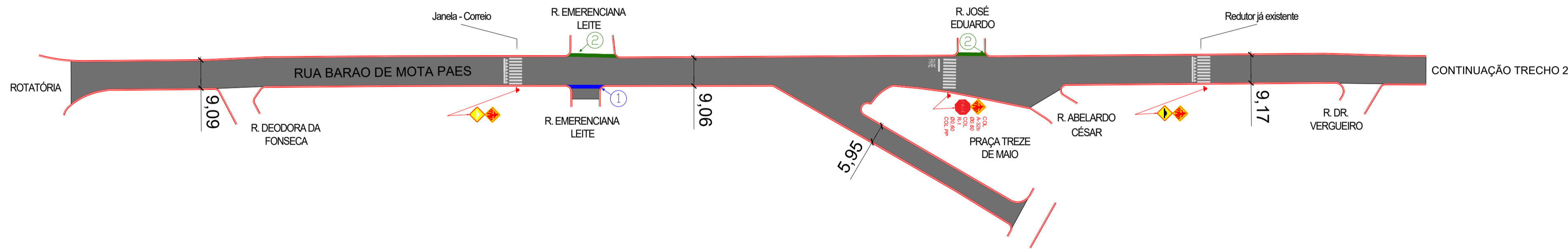


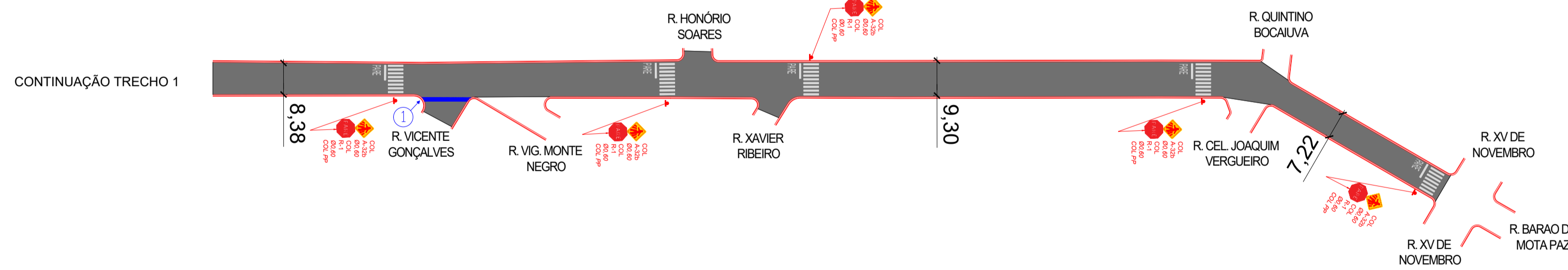
PROJETO DE RECAPE RUA BARÃO **ÁREA: 7.840 M2**
 ESCALA: 1:100
 TRECHO 1



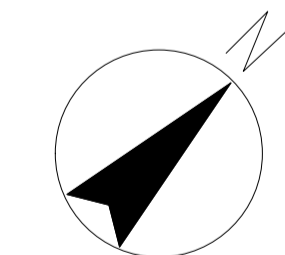
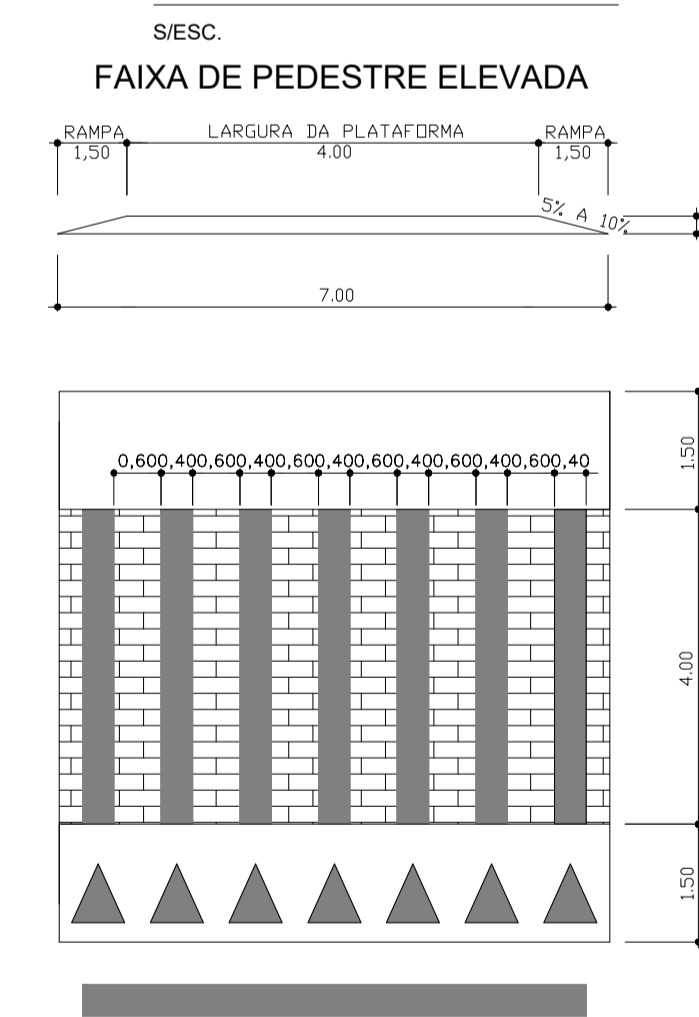
MAPA DE LOCALIZAÇÃO SEM ESCALA
 COORDENADAS: 22°11'31.5"S
 46°44'58.1"W

ÁREA TOTAL SEM ESCALA
 AT: 7.840,00 M²

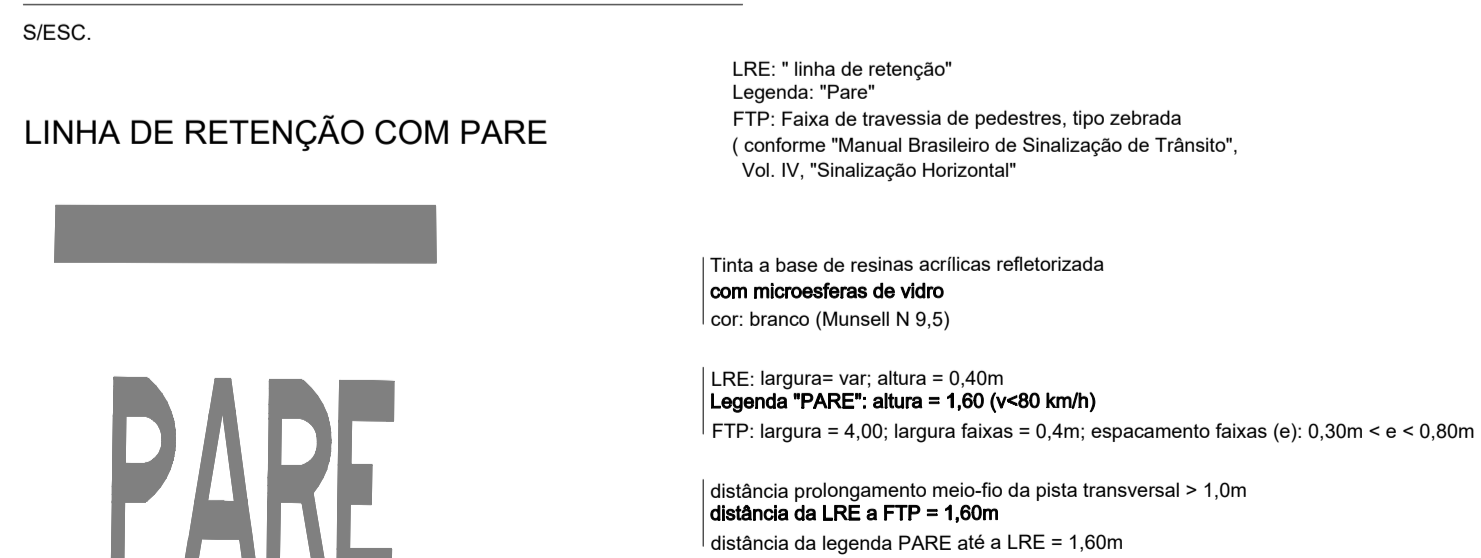
PROJETO DE RECAPE RUA BARÃO **ÁREA: 7.840 M2**
 ESCALA: 1:100
 TRECHO 2



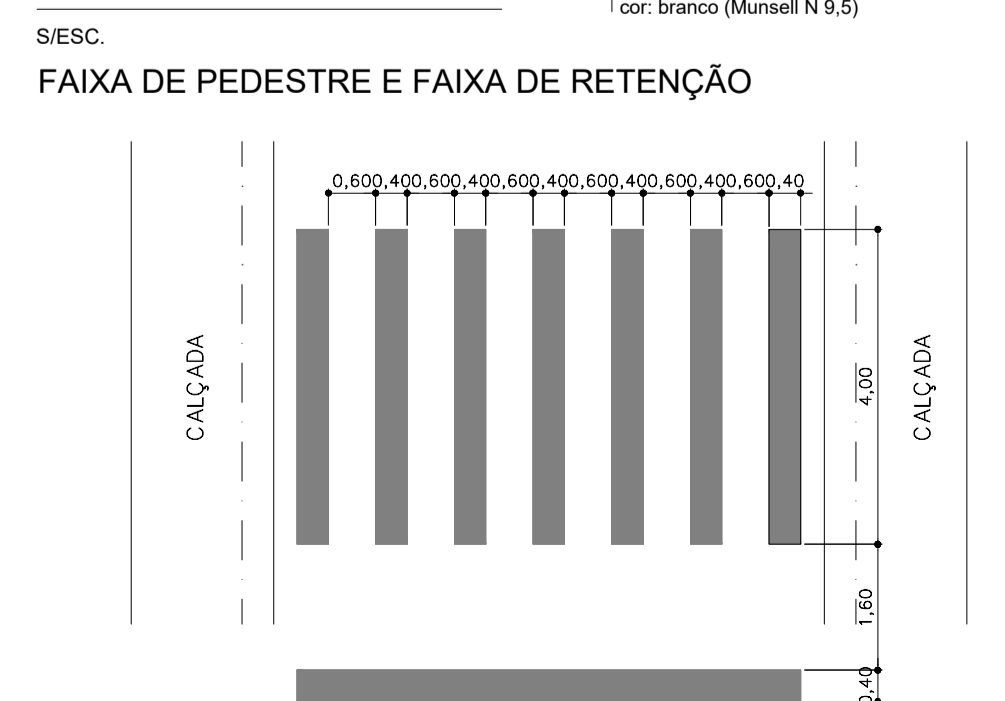
DETALHE



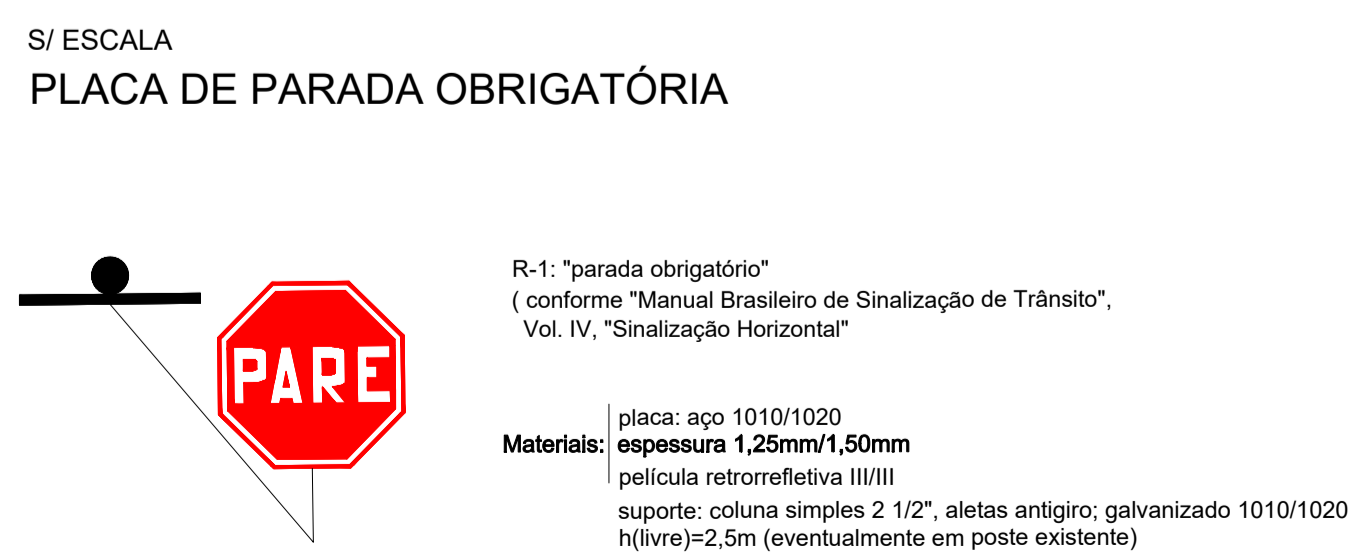
DETALHE do PARE



DETALHE



DETALHE do PARE



LEGENDA

- S/ES.C.
- GUIA E SARJETA
 - RECAPEAMENTO
 - ① SARJETÃO A EXECUTAR
 - ② SARJETÃO EXISTENTE

Município de Espírito Santo do Pinhal - SP

Folha 1/2

Objeto:
Infraestrutura Urbana
 Recapeamento asfáltico em diversas ruas do município, com execução de sarjetões e lombofaixa onde necessário

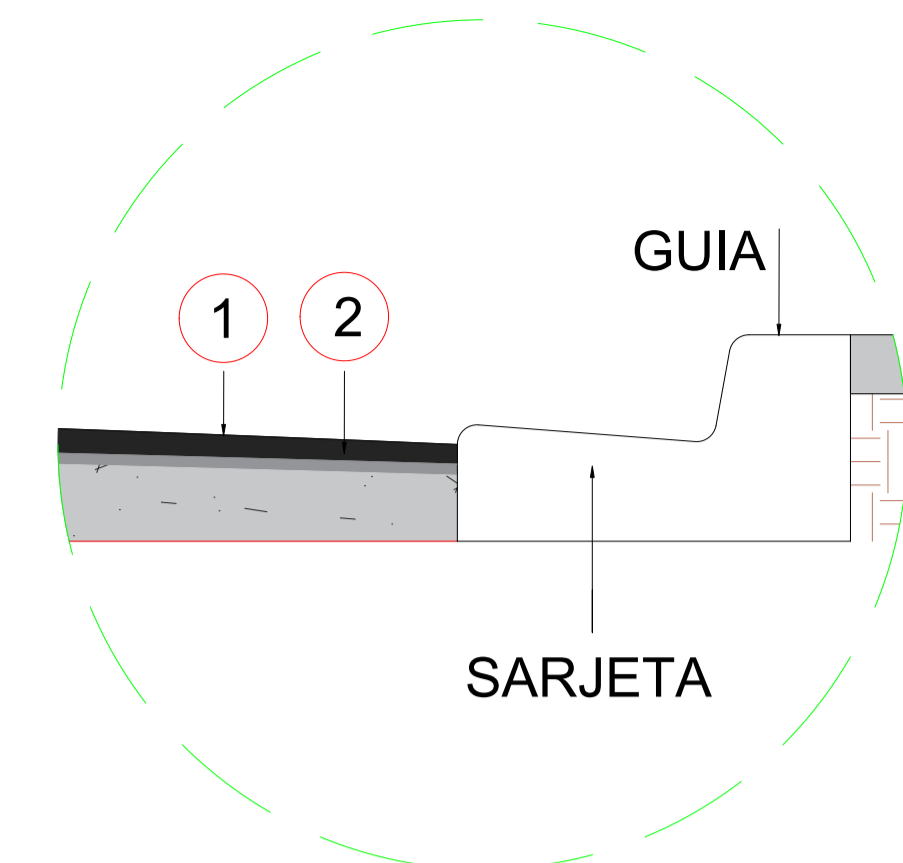

Local: Diversas ruas do município
 Espírito Santo do Pinhal - SP.

Eng. Responsável: Elias Mauch Ferreira
 CREA 5070383571

Prefeito Municipal: Sergio Del Bianchi Junior
 Responsável Legal

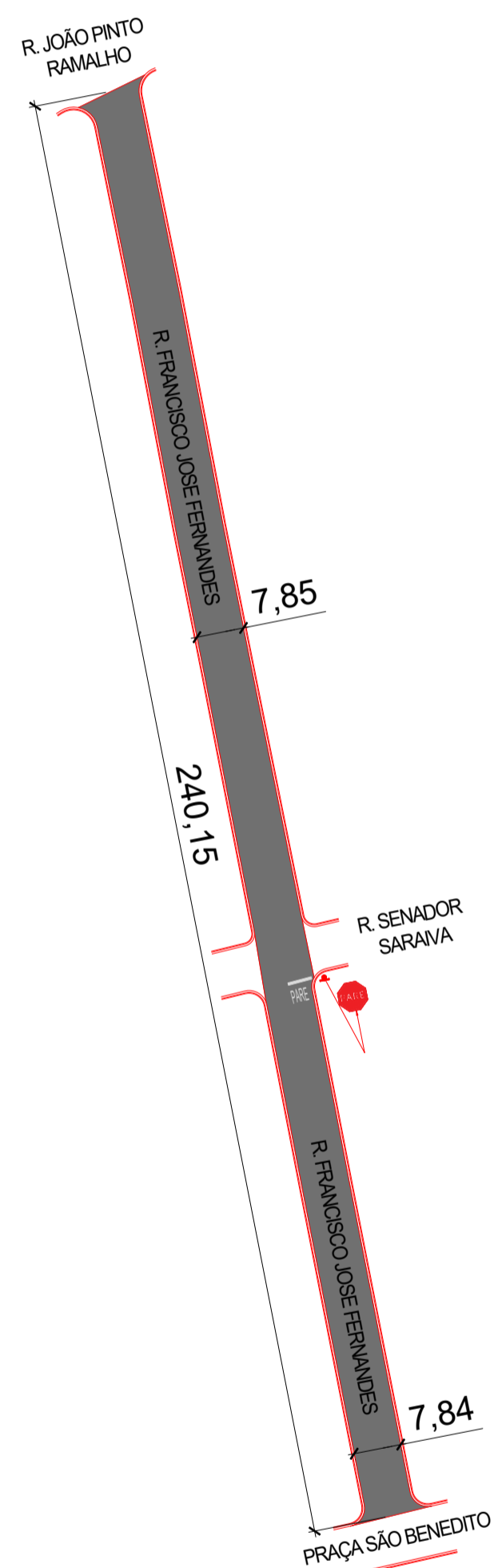
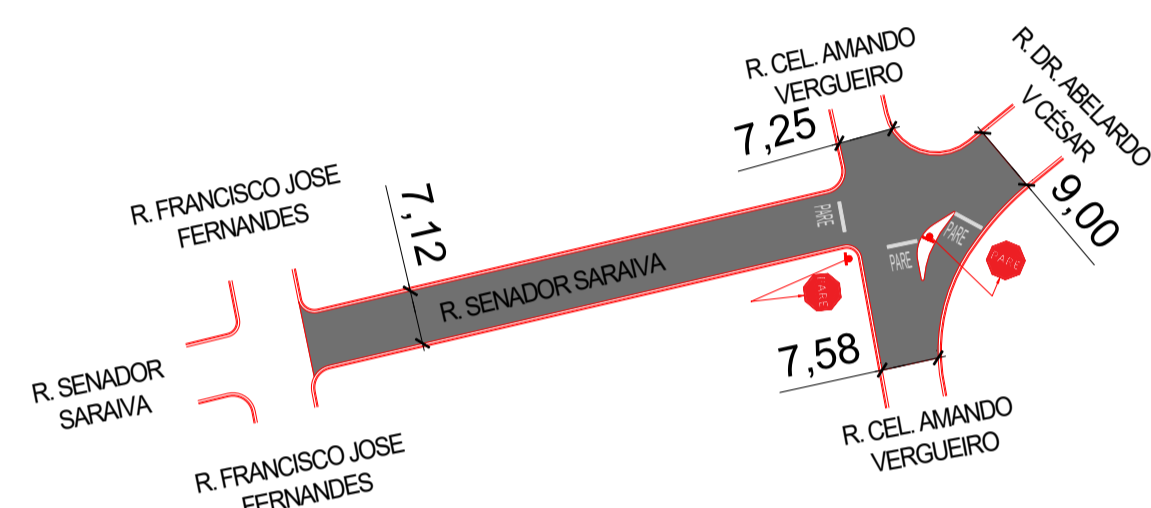
Data: Junho/2025

ART n°: 2620251291513

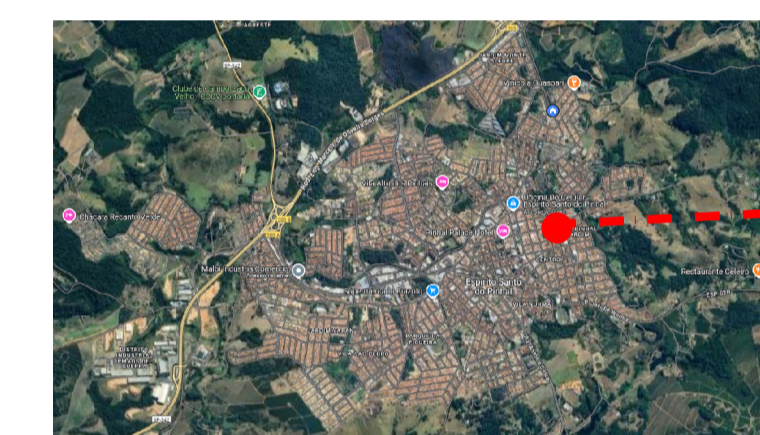


RECAPEAMENTO RUA SENADOR SARAIVA
 ESCALA: 1:100 ÁREA: 954,66 M2

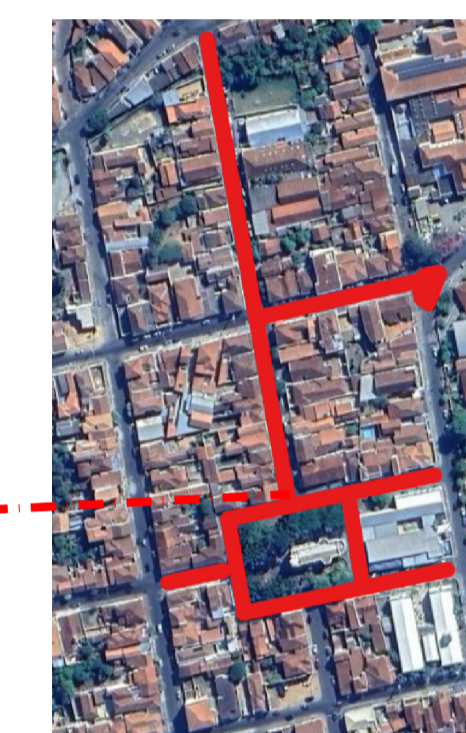
RECAPEAMENTO RUA FRANCISCO JOSE FERNANDES
 ESCALA: 1:1 ÁREA: 1.903,54 M2



RECAPEAMENTO PRAÇA SÃO BENEDITO
 ESCALA: 1:100 ÁREA: 2.532,07 M2



MAPA DE LOCALIZAÇÃO SEM ESCALA
 COORDENADAS: 22°11'32.1"S
 46°44'36.1"W



ÁREA TOTAL SEM ESCALA
 AT: 5.390,27 M²

LEGENDA

- S/ES.C. (Symbol)
- GUIA E SARJETA (Red line)
- RECAPEAMENTO (Grey area)

DETALHE do PARE

S/ES.C.
 LINHA DE RETENÇÃO COM PARE



PARE

LRE: "linha de retenção"
 Legenda: "Pare"
 FTP: Faixa de travessia de pedestres, tipo zebra
 (conforme "Manual Brasileiro de Sinalização de Trânsito",
 Vol. IV, "Sinalização Horizontal")

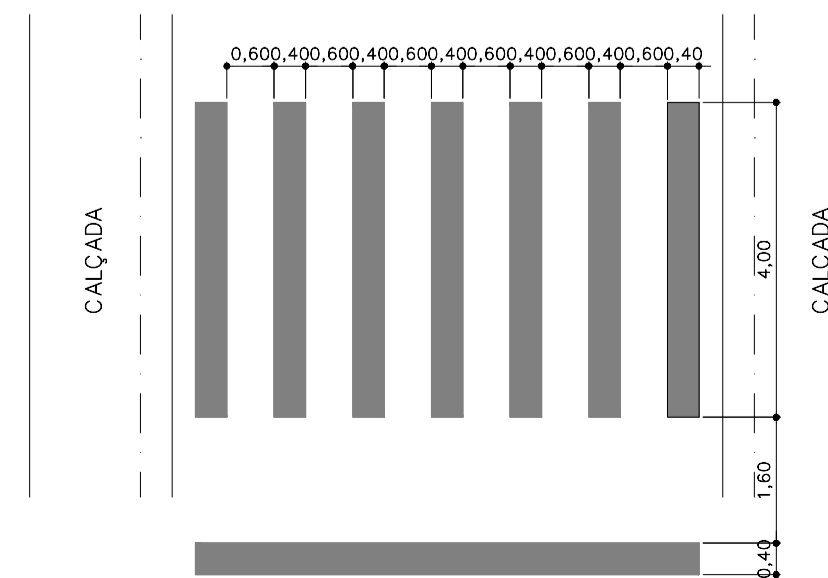
Tinta a base de resinas acrílicas refletorizada
 com **microesferas de vidro**
 cor: branco (Munsell N 9,5)

LRE: largura= var; altura = 0,40m
 Legenda "PARE": altura = 1,60 (v<80 km/h)
 FTP: largura = 4,00; largura faixas = 0,4m; espaçamento faixas (e): 0,30m < e <= 0,80m

distância prolongamento meio-fio da pista transversal > 1,0m
 distância de LRE a FTP = 1,60m
 distância da legenda PARE até a LRE = 1,60m

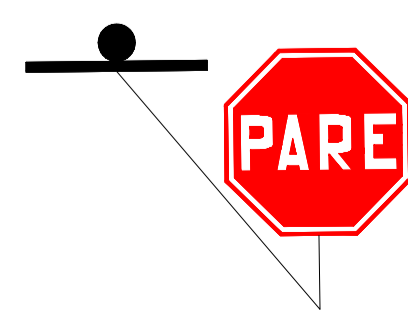
DETALHE

S/ES.C.
 FAIXA DE PEDESTRE E FAIXA DE RETENÇÃO



DETALHE do PARE

S/ ESCALA
 PLACA DE PARADA OBRIGATÓRIA



R-1: "parada obrigatório"
 (conforme "Manual Brasileiro de Sinalização de Trânsito",
 Vol. IV, "Sinalização Horizontal")

Materiais: placa: aço 1010/1020
 espessura 1,25mm/1,50mm
 película retronefletiva III/III
 suporte: coluna simples 2 1/2", aletas antigirô; galvanizado 1010/1020;
 h(livre)=2,5m (eventualmente em poste existente)

Município de Espírito Santo do Pinhal - SP

Folha 2/2

Objeto:
Infraestrutura Urbana
 Recapeamento Asfáltico em diversas ruas do município, com execução de sarjetões e lombofaixa onde necessário

Local: Diversas ruas do município
 Espírito Santo do Pinhal - SP.

Eng. Responsável: Elias Mauch Ferreira
 CREA 5070383571

Prefeito Municipal: Sergio Del Bianchi Junior
 Responsável Legal

Data: Junho/2025

ART n°: 2620251291513